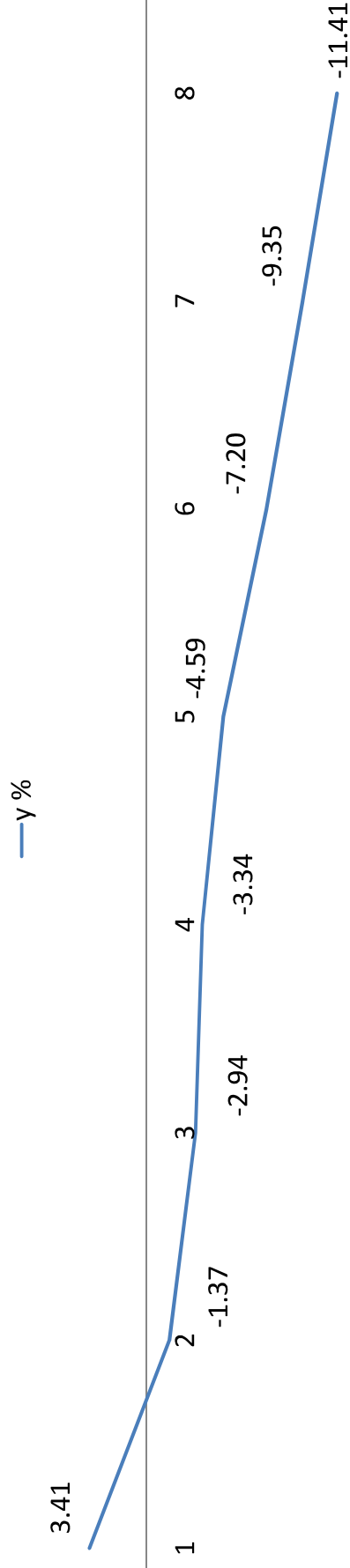


УБ - подаци из пописа становника, извор података РЗС

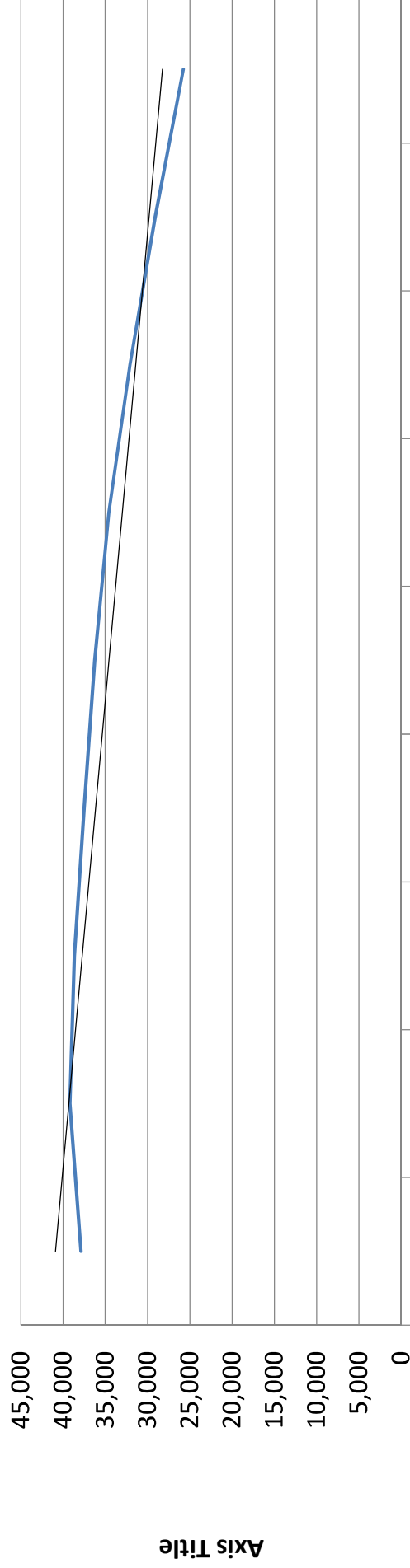
Број становника / Number of population

Регион	1948	1953	1961	1971	1981	1991	2002	2011	2022	2022/ 1948	2022/ 1953	2022/ 1961	2022/ 1971	2022/ 1981	2022/ 1991	2022/ 2002	2022/ 2011
Област																	
Град – општина,																	
УБ																	
Градска	37,894	39,186	38,648	37,512	36,259	34,593	32,104	29,101	25,780	-31.97	-34.21	-33.30	-31.28	-28.90	-25.48	-19.70	-11.41
Остала	1,770	2,176	2,592	3,650	4,819	5,797	6,018	6,191	6,684	277.63	207.17	157.87	83.12	38.70	15.30	11.07	7.96
	36,124	37,010	36,056	33,862	31,440	28,796	26,086	22,910	19,096	-47.14	-48.40	-47.04	-43.61	-39.26	-33.69	-26.80	-16.65
1 Бањани	1,746	1,762	1,862	1,640	1,602	1,431	1,395	1,124	962	-44.90	-45.40	-48.34	-41.34	-39.95	-32.77	-31.04	-14.41
2 Богдановица	536	440	427	574	665	738	348	306	289	-46.08	-34.32	-32.32	-49.65	-56.54	-60.84	-16.95	-5.56
3 Бргуле	1,465	1,493	1,571	1,546	1,428	1,356	1,235	1,163	935	-36.18	-37.37	-40.48	-39.52	-34.52	-31.05	-24.29	-19.60
4 Брезовица	964	1,003	911	872	816	726	668	604	507	-47.41	-49.45	-44.35	-41.86	-37.87	-30.17	-24.10	-16.06
5 Врело	2,384	2,465	2,279	2,083	1,926	1,748	1,684	1,503	1,207	-49.37	-51.03	-47.04	-42.05	-37.33	-30.95	-28.33	-19.69
6 Врховине	857	878	883	771	670	595	552	455	354	-58.69	-59.68	-59.91	-54.09	-47.16	-40.50	-35.87	-22.20
7 Вукона	460	470	442	365	338	283	262	215	183	-60.22	-61.06	-58.60	-49.86	-45.86	-35.34	-30.15	-14.88
8 Гвозденовић	868	839	744	643	567	509	468	405	314	-63.82	-62.57	-57.80	-51.17	-44.62	-38.31	-32.91	-22.47
9 Гуњевац	379	410	463	419	422	467	497	514	523	37.99	27.56	12.96	24.82	23.93	11.99	5.23	1.75
10 Докмир	884	928	906	841	812	711	558	431	336	-61.99	-63.79	-62.91	-60.05	-58.62	-52.74	-39.78	-22.04
11 Звиздар	702	759	750	728	652	625	536	494	390	-44.44	-48.62	-48.00	-46.43	-40.18	-37.60	-27.24	-21.05
12 Јошева	672	666	596	567	524	485	455	416	359	-46.58	-46.10	-39.77	-36.68	-31.49	-25.98	-21.10	-13.70
13 Капенић	1,104	1,222	1,178	1,110	1,010	819	888	759	552	-50.00	-54.83	-53.14	-50.27	-45.35	-32.60	-37.84	-27.27
14 Калиновац	646	716	724	668	605	514	480	406	350	-45.82	-51.12	-51.66	-47.60	-42.15	-31.91	-27.08	-13.79
15 Кожур	1,305	1,398	1,342	1,269	1,107	950	708	654	530	-59.39	-62.09	-60.51	-58.23	-52.12	-44.21	-25.14	-18.96
16 Кршна Глава	432	407	369	364	333	268	221	156	151	-65.05	-62.90	-59.08	-58.52	-54.65	-43.66	-31.67	-3.21
17 Лисо Поље	317	367	369	323	291	247	278	225	173	-45.43	-52.86	-53.12	-46.44	-40.55	-29.96	-37.77	-23.11
18 Лончаник	667	673	673	658	603	593	551	477	414	-37.93	-38.48	-38.48	-37.08	-31.34	-30.19	-24.86	-13.21
19 Милорци	369	382	398	322	399	410	407	349	314	-14.91	-17.80	-21.11	-2.48	-21.30	-23.41	-22.85	-10.03
20 Мургаш	590	571	571	580	574	565	559	562	527	-10.68	-7.71	-7.71	-9.14	-8.19	-6.73	-5.72	-6.23
21 Новици	1,308	1,393	1,351	1,305	1,185	1,067	879	711	565	-56.80	-59.44	-58.18	-56.70	-52.32	-47.05	-35.72	-20.53
22 Паљиви	1,267	1,351	1,280	1,150	1,056	868	769	691	538	-57.54	-60.18	-57.97	-53.22	-49.05	-38.02	-30.04	-22.14
23 Памбуковица	1,725	1,839	1,833	1,752	1,627	1,424	1,173	988	740	-57.10	-59.76	-59.63	-57.76	-54.52	-48.03	-36.91	-25.10
24 Радњево	1,165	1,172	1,136	948	774	678	607	565	379	-67.47	-67.66	-66.64	-60.02	-51.03	-44.10	-37.56	-32.92
25 Радуша	654	517	482	505	418	370	297	251	180	-72.48	-65.18	-62.66	-64.36	-56.94	-51.35	-39.39	-28.29
26 Руклада	503	541	529	489	455	371	372	317	257	-48.91	-52.50	-51.42	-47.44	-43.52	-30.73	-30.91	-18.93
27 Слатина	675	694	693	558	537	492	413	345	286	-57.63	-58.79	-58.73	-48.75	-46.74	-41.87	-30.75	-17.10
28 Совљак	1,901	2,013	2,084	2,015	1,954	2,046	1,933	1,839	1,704	-10.36	-15.35	-18.23	-15.43	-12.79	-16.72	-11.85	-7.34
29 Стубленица	1,378	1,382	1,295	1,265	1,121	997	999	888	746	-45.86	-46.02	-42.39	-41.03	-33.45	-25.18	-25.33	-15.99
30 Таково	1,412	1,414	1,296	1,169	1,104	1,077	979	883	780	-44.76	-44.84	-39.81	-33.28	-29.35	-27.58	-20.33	-11.66
31 Тврдојевац	674	688	671	607	504	434	402	323	245	-63.65	-64.39	-63.49	-59.64	-51.39	-43.55	-39.05	-24.15
32 Трлић	1,600	1,557	1,472	1,325	1,239	1,141	1,020	877	769	-51.94	-50.61	-47.76	-41.96	-37.93	-32.60	-24.61	-12.31
33 Трњаци	282	294	312	457	592	787	909	747	711	152.13	141.84	127.88	55.58	20.10	-9.66	-21.78	-4.82
34 Тулари	1,735	1,755	1,640	1,534	1,300	1,091	945	774	620	-64.27	-64.67	-62.20	-59.58	-52.31	-43.17	-34.39	-19.90
35 Уб	1,770	2,176	2,592	3,650	4,819	5,797	6,018	6,191	6,684	277.63	207.17	157.87	83.12	38.70	15.30	11.07	7.96
36 Црвена Јабuka	772	766	752	779	763	684	631	558	471	-38.99	-38.51	-37.37	-39.54	-38.27	-31.14	-25.36	-15.59
37 Чууге	753	758	747	700	658	579	463	434	357	-52.59	-52.90	-52.21	-49.00	-45.74	-38.34	-22.89	-17.74
38 Шарбане	973	1,027	1,025	961	809	650	545	501	378	-61.15	-63.19	-63.12	-60.67	-53.28	-41.85	-30.64	-24.55

У % промена броја становника у односу на претходни попис; попис 1948 је 0%; пописи 1953 (1), 1961 (2), 1971 (3), 1981 (4), 1991 (5), 2002 (6), 2011 (7) и 2022 (8)



Општина Уб - подаци са пописа становника 1948-2022 са линијом тренда

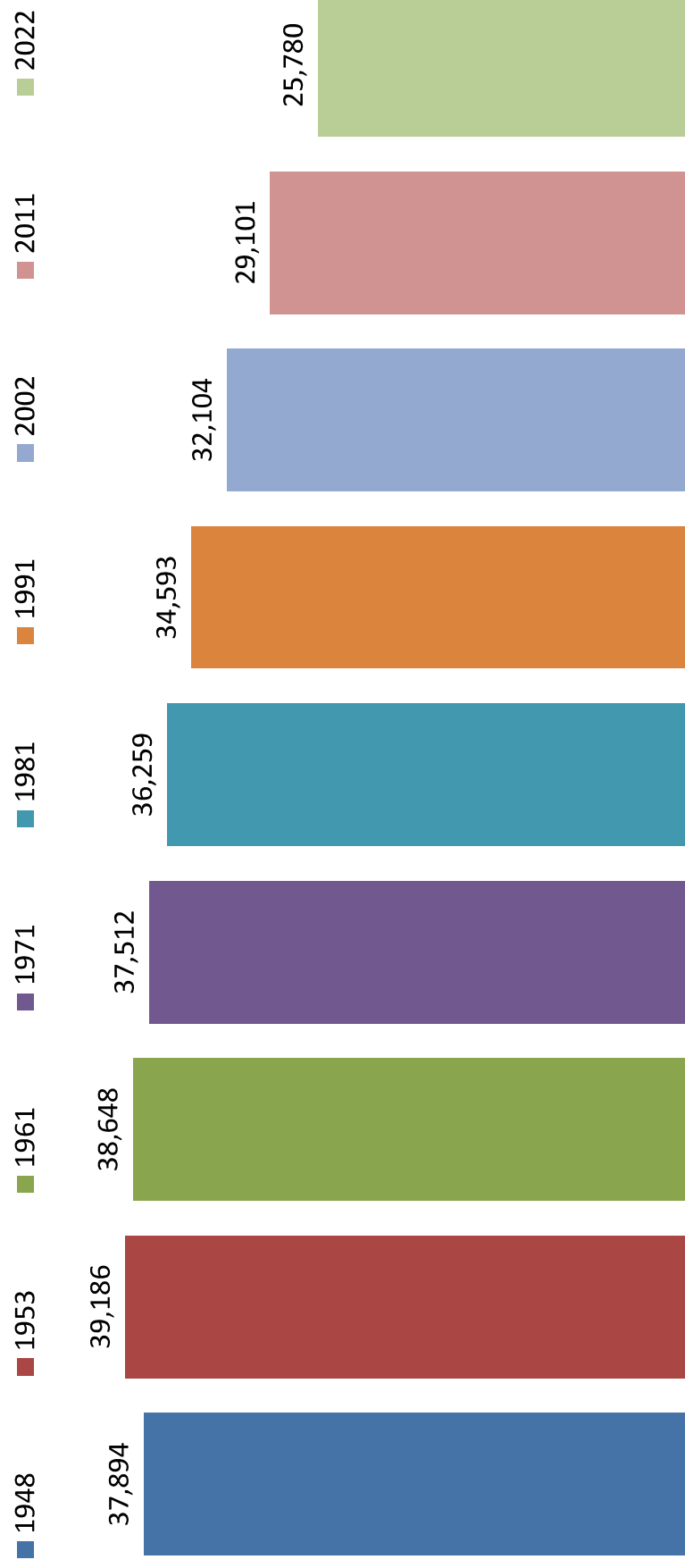


Year	Population
1	37,894
2	39,186
3	38,648
4	37,512
5	36,259
6	34,593
7	32,104
8	29,101
9	25,780

Општина Уб - подаци са пописа становника

година пописа	1948	1953	1961	1971	1981	1991	2002	2011	2022
број становника	37,894	39,186	38,648	37,512	36,259	34,593	32,104	29,101	25,780
- у % према 2022.	-31.97	-34.21	-33.30	-31.28	-28.90	-25.48	-19.70	-11.41	
години									
- у % према претх. попису	3.41	-1.37	-2.94	-3.34	-4.59	-7.20	-9.35	-11.41	
- број према прет. попису	1,292	-538	-1,136	-1,253	-1,666	-2,489	-3,003	-3,321	

Број становника општине Уб по пописима 1948-2022. година



У % промена броја становника у односу на претходни попис; попис 1948 је 0%;

■ 1953 ■ 1961 ■ 1971 ■ 1981 ■ 1991 ■ 2002 ■ 2011 ■ 2022

3.41



-1.37



-2.94



-3.34



-4.59



-7.20



-9.35



-11.41